


Remelloso

Botete


Mirandelo



Braña Pereda

Pozo de Ferreira

Miravalles



Fumeixín

Pontigas

Braña de Suárbol



Mourín

Tabillón

Peñas blancas



Mina hierro

Cuiña

Mina de oro



Campanario

Nacimiento Cuiña

Lourantín

# Rutas senderismo

Valle de Ancares

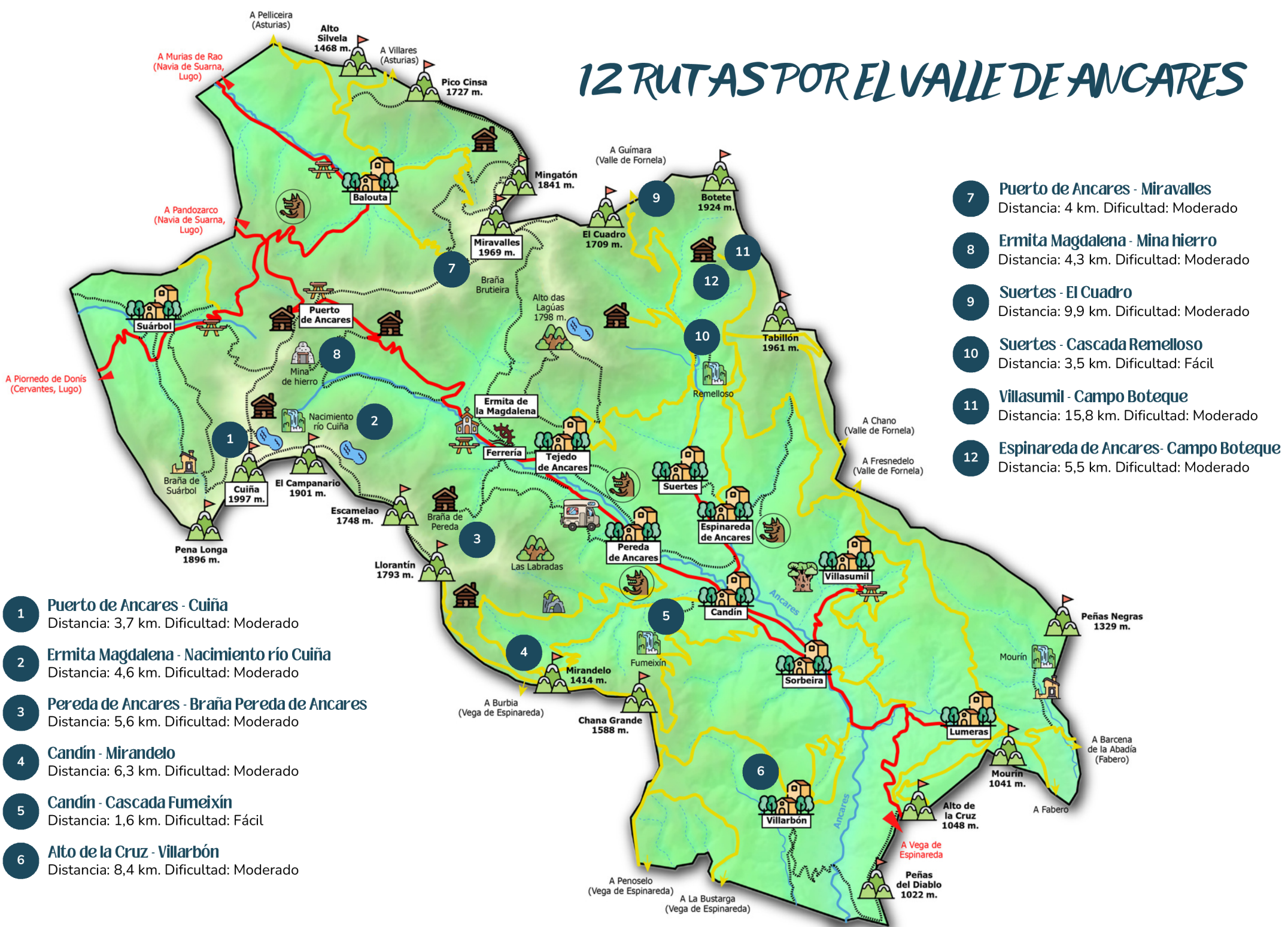


TURISMO ACTIVO  
[www.ancaresactiva.com](http://www.ancaresactiva.com)  
673 57 69 18

Ayuntamiento Valle de Ancares  
Lunes - Miércoles - Viernes  
10:00 h - 14:00 h  
987 56 42 04  
[www.aytovalledeancares.org](http://www.aytovalledeancares.org)



# 12 RUTAS POR EL VALLE DE ANCARES



- 1 **Puerto de Ancares - Cuiña**  
Distancia: 3,7 km. Dificultad: Moderado
- 2 **Ermita Magdalena - Nacimiento río Cuiña**  
Distancia: 4,6 km. Dificultad: Moderado
- 3 **Pereda de Ancares - Braña Pereda de Ancares**  
Distancia: 5,6 km. Dificultad: Moderado
- 4 **Candín - Mirandelo**  
Distancia: 6,3 km. Dificultad: Moderado
- 5 **Candín - Cascada Fumeixín**  
Distancia: 1,6 km. Dificultad: Fácil
- 6 **Alto de la Cruz - Villarbón**  
Distancia: 8,4 km. Dificultad: Moderado

- 7 **Puerto de Ancares - Miravalles**  
Distancia: 4 km. Dificultad: Moderado
- 8 **Ermita Magdalena - Mina hierro**  
Distancia: 4,3 km. Dificultad: Moderado
- 9 **Suertes - El Cuadro**  
Distancia: 9,9 km. Dificultad: Moderado
- 10 **Suertes - Cascada Remelloso**  
Distancia: 3,5 km. Dificultad: Fácil
- 11 **Villasumil - Campo Boteque**  
Distancia: 15,8 km. Dificultad: Moderado
- 12 **Espinareda de Ancares - Campo Boteque**  
Distancia: 5,5 km. Dificultad: Moderado